



Provincia di Modena



**Sistema Informativo
politiche Faunistiche
(SIFA)**

**Manuale per rilevatore
biometrico**

*Quix s.r.l. - Provincia di
Modena*



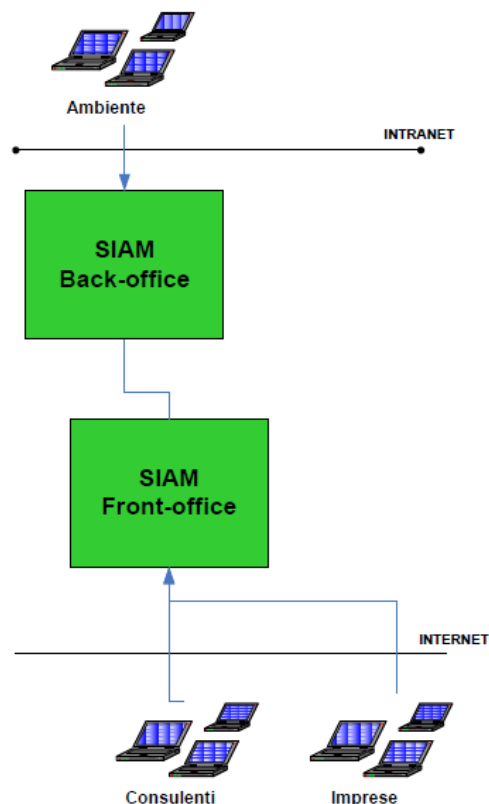
SIFA - Obiettivi

Il nuovo **Sistema Informativo politiche Faunistiche**

- consente di semplificare le modalità di invio, raccolta e gestione dei dati e della modulistica fino ad oggi trasmessa in formato cartaceo, attraverso la compilazione diretta on line e la trasmissione ufficiale di dati con files digitali; in particolare, consente l'inserimento e l'invio da parte degli ATC, delle AFV e dei Parchi per ogni Distretto/UTG di propria competenza, di:
 - **Monitoraggi Cervi/Daini**
 - **Censimenti**
 - **Proposte di Prelievo (caccia di selezione e caccia collettiva)**
 - **Composizione squadre di braccata / gruppi di girata**
 - **Controllo e rilevazioni biometriche sull'animale abbattuto**
- consente di disporre di un database con dati aggiornati e condivisi fra ATC/AFV/Parchi, Provincia e Polizia Provinciale sui Censimenti effettuati anno per anno, sulla realizzazione del Piano di Prelievo, sui Contrassegni assegnati ai Cacciatori o alle Squadre ed agevolare lo svolgimento delle attività ordinarie dell'U.O. Politiche Faunistiche nonché di meglio adempiere alle funzioni di controllo previste dalla normativa
- Consente la visualizzazione dei dati anagrafici e delle abilitazioni dei Cacciatori associati



Il Software SIAM



Gli attori in gioco:

1. Provincia
2. Afv, ATC, Parchi, Rilevatori, Cacciatori (eventuali collaboratori/consulenti)

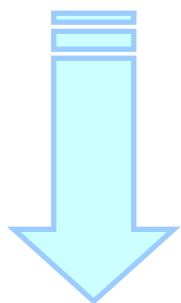
- Sistema web: accessibile semplicemente da Internet sul sito della Provincia nella sezione Ambiente/Fauna, o con l'indirizzo:
<http://www.provincia.modena.it/page.asp?IDCategoria=7&IDSezione=812&ID=94172>
- Accesso per ogni utente tramite un ID ed una password per inserire, gestire, consultare e inviare i dati di propria competenza
- Doppio flusso d'informazione:
 - *back office*: funzionalità a disposizione della Provincia
 - *front office*: funzionalità a disposizione di AFV/ATC/Parchi e Rilevatori
- Strumento condiviso nell'operatività da tutti i soggetti coinvolti

Funzionalità del software SIAM



FRONT OFFICE

Parte del sistema riservata alle Ditte per l'inserimento dei dati tecnici di Monitoraggio Cervi, Censimento, Composizione Squadre, Proposte di Prelievo, controlli biometrici sull'animale abbattuto



Possibilità di fare confronti e verifiche tra i dati proposti/autorizzati, di fare elaborazioni e aggregazioni di dati per Ditta o Unità Territoriale, di estrarre report ...

BACK OFFICE

Parte del sistema riservata ai tecnici della Provincia per l'inserimento e la gestione di tutti i dati amministrativi e tecnici derivanti da Autorizzazione del Piano di Prelievo e Autorizzazione delle Squadre/Gruppi

Validazioni e controlli sui Censimenti presentati dagli utenti del Frontoffice

Controlli sui Contrassegni

Gestione digitale degli attori coinvolti in SIFA (ATC,AFV,Parchi, Cacciatori) e delle unità territoriali (Distretti e UTG)



Vantaggi per le Ditte



- inserimento una volta all'anno dei Censimenti e delle proposte di prelievo relative alle unità territoriali di propria competenza
- Inserimento una volta all'anno delle Squadre di Braccata e dei Gruppi di Girata, con possibilità di recupero automatico anno per anno dei componenti
- generazione automatica dei documenti digitali da inviare alla Provincia, sulla base dei dati inseriti
- eliminazione dell'invio di documenti cartacei fra Ditte e Province
- trasmissione ufficiale dei documenti: affidabilità e pieno valore legale del dato tramite l'utilizzo di firma digitale e posta elettronica certificata
- stessa modalità di trattamento dei dati per tutte le ditte



Vantaggi per la Provincia

- riduzione dei documenti cartacei trasmessi e semplificazione delle modalità di registrazione e gestione dei dati tecnici/amministrativi e della modulistica in formato digitale
- trasmissione ufficiale dei documenti: affidabilità e pieno valore legale del dato tramite l'utilizzo di firma digitale e posta elettronica certificata
- rapida disponibilità di consultazione e utilizzo dei dati inseriti nel sistema
- rapida estrazione e generazione automatica di documenti da inviare ad altri Enti (Regione)
- possibilità di fare in modo automatico verifiche tra i dati autorizzati e quelli di "richiesta", aggregazioni dei dati per unità territoriale, di estrarre specifici report
- database con dati aggiornati e condivisi sull'evolversi della popolazione degli Ungulati sul territorio della provincia e delle autorizzazioni al Prelievo, funzionali a monitorare lo stato di attuazione delle proposte di prelievo ed agevolare lo svolgimento delle attività ordinarie dell'U.O. Politiche Faunistiche e della Polizia Provinciale.
- possibilità di prevedere ulteriori implementazioni nel sistema per la registrazione di altri dati (es. Nuova gestione per specie Cervo)
- possibilità di prevedere l'accesso al sistema da parte di altri Enti (es. Comuni) per la consultazione dei dati





2) Firma digitale, PEC (posta elettronica certificata) e FedERa (sistema di autenticazione)



- I documenti generati nel sistema devono essere firmati digitalmente. Il processo di firma digitale è applicabile a tutti i documenti generati nel sistema.
- Il servizio di firma è reso disponibile ai soggetti esterni ed è integrato all'applicazione.
- Il sistema prevede inoltre l'utilizzo della posta elettronica certificata. L'invio dei documenti avviene infatti attraverso questo canale di comunicazione tra la PEC dell'impresa e la PEC della Provincia. L'invio è reso disponibile all'interno dell'applicativo SIAM in modalità automatica.
- Il sistema è integrato con il sistema di autenticazione regionale FEDERA.



Abilitazione dell'utente all'utilizzo del servizio on line di SIFA

a) REGISTRAZIONE A FEDERA PER L'OTTENIMENTO DELLE CREDENZIALI PER L'ACCESSO IN SIFA: al fine di poter accedere al sistema SIFA per l'inserimento dei dati richiesti e l'invio alla Provincia dei documenti generati, ogni utente del sistema deve effettuare la registrazione sul sito di FedERa per ottenere le credenziali (username e password) che verranno richieste ad ogni accesso.

b) COMUNICAZIONE ALLA PROVINCIA DEI DATI DELL'UTENTE / UTENTI PER L'ABILITAZIONE ALL'UTILIZZO DEL SISTEMA: al fine di poter essere abilitati all'utilizzo del sistema SIFA per l'inserimento dei dati richiesti e l'invio alla Provincia dei documenti generati, ogni impresa deve comunicare alla Provincia i dati specifici dell'utente/utenti da abilitare e della PEC utilizzata per l'invio dei documenti.



a) PERCORSO DI REGISTRAZIONE A FEDERA

1) Andare sul sito <https://federa.lepida.it/idm/?execution=e2s1>.

Home Page | Login

Sistema FedERA
Gestione Identità digitali

Hai già un'utenza FedERA? [Accedi](#)

Oppure registrati presso uno dei gestori di credenziali presenti sul sistema:

- [Comune di Albinea](#)
- [Comune di Alseno](#)
- [Comune di Anzola dell'Emilia](#)
- [Comune di Argenta](#)
- [Comune di Bagno di Romagna](#)
- [Comune di Baiso](#)
- [Comune di Bardi](#)
- [Comune di Baricella](#)
- [Comune di Bazzano](#)
- [Comune di Bellaria Igea Marina](#)
- [Comune di Bertinoro](#)
- [Comune di Besenzone](#)
- [Comune di Bettola](#)
- [Comune di Bibbiano](#)
- [Comune di Bondeno](#)

[Comune di Zibello](#)

[Comune di Zola Predosa](#)

[Comunità Montana del Frignano](#)

[Consorzio Ambientale Pedemontano](#)

[Federa](#)

[Formazione Lepida](#)

[Provincia di Bologna](#)

[Provincia di Ferrara](#)

[Provincia di Forlì-Cesena](#)

[Provincia di Modena](#)

[Provincia di Parma](#)

[Provincia di Piacenza](#)

[Provincia di Reggio Emilia](#)

[Provincia di Rimini](#)

[Unione Comuni Modenesi Area Nord](#)

[Unione dei Comuni della Bassa Romagna](#)

[Unione dei Comuni Val Samoggia](#)

Sei in possesso di una smartcard di identificazione (Carta di identità elettronica o carta nazionale dei servizi)?
Registrati con smartcard ottenendo subito un livello di affidabilità alto!

DATI PERSONALI UTENTE

I dati con asterisco (*) sono obbligatori

Account

Username *	<input type="text"/>
	<small>Minimo 6 caratteri e solo lettere, numeri e i simboli _ . -</small>
Email *	<input type="text"/>
	<small>Non deve essere un indirizzo di Posta Elettronica Certificata</small>
Conferma email *	<input type="text"/>
Password *	<input type="password"/>
Conferma Password *	<input type="password"/>
Domanda recupero password *	<input type="text"/>
Risposta recupero password *	<input type="text"/>

Informazioni Anagrafiche

Nome *	<input type="text"/>
Cognome *	<input type="text"/>
Sesso *	<input type="text" value="-"/>
Data di nascita *	<input type="text"/>
	<small>Inserire la data nel formato gg/mm/aaaa</small>
Luogo di nascita *	<input type="text"/>
	<small>Comune per nati in Italia, nazione per nati all'estero</small>
Codice fiscale *	<input type="text"/>

Altre informazioni

Telefono	<input type="text"/>
Cellulare	<input type="text" value="-"/> <input type="text"/>
Domicilio elettronico (PEC)	<input type="text"/>
Lavoro	<input type="text"/>
Titolo di studio	<input type="text"/>
Luogo di residenza	<input type="text"/>
	<small>Nome del comune se Italia, nome nazione se estero</small>
Indirizzo di residenza	<input type="text"/>
CAP di residenza	<input type="text"/>
Luogo di domicilio	<input type="text"/>
	<small>Nome del comune se Italia, nome nazione se estero</small>
Indirizzo di domicilio	<input type="text"/>
CAP di domicilio	<input type="text"/>

Sezione di verifica

Quanto fa 0 + 2? - [Cambia domanda di verifica](#)

Avanti



3) Inserire tutti i dati richiesti (almeno quelli obbligatori)

4) Rispondere alla domanda della "sezione di verifica" e cliccare su "Avanti"



- 5)** È stata inoltrata a Federa la richiesta per ottenere le credenziali.
- 6)** Consultare l'e-mail fornita tra i dati dell'utente e seguire le istruzioni fornite dal sistema per concludere la registrazione sul sito di Federa.
- 7)** La richiesta viene automaticamente trasmessa anche all'Ufficio Relazioni con il Pubblico (URP) della Provincia di Modena. Inviare copia della propria carta di identità all'URP, per mezzo e-mail all'indirizzo info@provincia.modena.it o al numero di fax 059-209197, specificando come oggetto l'accreditamento a FedERa dell'utente.
- 8)** Attendere l'e-mail di risposta dell'URP per la conferma dell'avvenuto accreditamento a FedERa
- 9)** Annotarsi le proprie credenziali di accesso ottenute (gestore credenziali: Provincia di Modena, username e password) che verranno richieste ogni volta che si intende accedere al servizio on line di SIFA attraverso il sito internet della Provincia.



b) ABILITAZIONE UTENTI PER L'UTILIZZO DEL SISTEMA

A seguito del corso di formazione odierno verrà inviata specifica lettera di richiesta dei dati necessari per abilitare, per ciascuna ditta, l'utente/utenti all'utilizzo del sistema, sia per l'inserimento dei dati sia per l'invio dei documenti generati.

Nello specifico, OGNI IMPRESA deve comunicare:

- Ragione sociale e codice fiscale dell'impresa
- Per ogni utente da abilitare: cognome e nome, codice fiscale, indirizzo e-mail, qualifica, ruolo (rilevatore, censitore, amministrativo ATC/AFV, tecnico ATC/AFV)
- Per l'Impresa e per l'utente che esegue l'invio dei documenti (nel caso in cui quest'ultimo sia un consulente esterno all'Impresa): dati specifici della PEC (Host SMTP per PEC, Porta SMTP per PEC, Username SMTP per PEC e Mail PEC)

Ricevuti i suddetti dati e la conferma dell'avvenuto accreditamento a FedERa, la Provincia procederà all'abilitazione degli utenti e ne darà comunicazione ai diretti interessati.



Il collegamento ai servizi on-line di SIFA avviene attraverso il sito internet della Provincia (sezione Temi/Politiche faunistiche)



<http://www.provincia.modena.it/page.asp?IDCategoria=7&IDSezione=1825&ID=99407>

The screenshot shows the website of the Province of Modena. At the top, there is a navigation bar with links for 'URP Parla con noi', 'Governo dell'Ente', 'Temi', 'Atti e Norme', 'Bandi e Moduli', 'Enti', and 'News'. Below this, the main content area is titled 'Temi Politiche faunistiche'. On the left, there is a sidebar with a menu for 'INDICE DEI CONTENUTI' including 'Fauna', 'Caccia', and 'Pesca'. The main content area features a section titled 'Servizi On-line SIFA - Sistema Informativo politiche FAunistiche'. A red arrow points from this section to a 'Link' box on the right, which contains the text 'ACCEDERE AL SIFA Sistema Informativo politiche FAunistiche'. Below the main section, there is a list of 'CHI PUÒ ACCEDERE AL SISTEMA SIFA' and 'COME ACCEDERE AL SISTEMA SIFA'.



Scegli il tuo gestore di credenziali [Hai bisogno di aiuto?](#)

L'ultima volta hai scelto **Provincia di Modena**. E' ancora il mio gestore

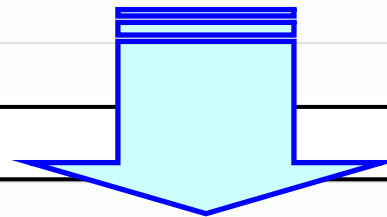
Provincia di Modena

Ricorda la scelta per questa sessione

Oppure accedi direttamente usando una smartcard

selezionare Provincia di Modena;
cliccare sul tasto "seleziona"

[FAQ](#)



Username/password

One-time password

Smart card

Inserimento credenziali di accesso

Username o codice fiscale:

Password:

[Hai dimenticato la password?](#)

inserire le proprie credenziali
ottenute da FedERa (username e
password); cliccare sul tasto
"accedi"

[FAQ](#)

HOME PAGE



Cliccare per tornare alla Home Page

Utente che ha effettuato l'accesso al sistema SIFA

SIFA Sistema Informativo politiche FAunistiche

Utente: rilevatore_sifa (Fauna - Front Office) Logout

Help
Gestione Anagrafiche
Ricerche
CENSIMENTI
CONTRASSEGNI
MONITORAGGIO CERVI
AMMINISTRAZIONE

Sistema Informativo politiche FAunistiche

Fauna - Front Office

SIAM - Sistema Informativo Ambientale - Fauna - Front Office

Menu Funzioni



Anagrafiche

Con “anagrafiche” si intendono tutti gli *attori* coinvolti nella gestione Ungulati :

- Istituti: ATC, AFV, Parchi;
- Unità locali: sedi legali degli Istituti, o eventuali altre infrastrutture gestite dagli Istituti;
- Cacciatori: Persone fisiche associate agli Istituti (per ora MO2 e MO3);
- Associati: dettagli dell’associazione fra Cacciatore ed istituti;
- Distretti;
- UTG;

Le anagrafiche possono essere solamente visualizzate. Creazione o modifica dei dati ad esse relativi sono in carico alla Provincia

Istituti – Ricerca



SIFA Sistema Informativo politiche FAunistiche

Utente: [rilevatore_sifa](#) (Fauna - Front Office) [Logout](#)

Ricerca Impresa

Data validità: 22/03/2012

Rag. Soc.: Inizia per atc mo2 Forma Giuridica: Seleziona ...

Cod. Fisc.: P. IVA:

Provincia: 0 Comune: 0

Stato Infocamere: Nessuno

[Reset](#) [Cerca >>>](#)

Trovate n° 1 imprese. Create su SIAM Riportate da INFOCAMERE Inattiva per INFOCAMERE Importate

Cod. Fisc.	Rag. Soc.	Indirizzo	Comune	Settore	Data Inizio	Data Fine	Operazioni
94046140367	ATC MO2 - Ambito Territoriale di Caccia Modena 2 ASS	V. Vandelli 552 - GORZANO -	MARANELLO (MO)		01/01/2000		

1

SIAM - Sistema Informativo Ambientale - Fauna - Front Office

Dalla voce “Istituti” del menu si raggiunge la pagina di ricerca istituti. E’ possibile inserire dei filtri per migliorare la ricerca.

- Visualizzazione Impresa
- Storia dell’Impresa
- Autorizzazioni legate all’impresa

Istituti – Visualizzazione



Sistema Informativo
politiche FAunistiche

Utente: rilevatore_sifa (Fauna - Front Office)

Logout

- Help
- Gestione Anagrafiche
 - Istituti
 - Unità Locali
 - Cacciatori
 - Associati
 - Distretti
 - UTG
- Ricerche
- CENSIMENTI
- CONTRASSEGNI
- MONITORAGGIO CERVI
- AMMINISTRAZIONE

Visualizza Impresa

Cod. Fisc.:	94046140367		
Rag. Soc.:	ATC MO2 - Ambito Territoriale di Ca ASS	P. IVA:	
Forma Giuridica:	ASS - ASSOCIAZIONE		
Telefono:	0536-946312	Fax:	0536-932162
E-mail:	atcmo2@pec.it	Ind. internet:	http://www.atcmodena.i
Tipo settore:	Seleziona...	Data inizio validità:	01/01/2000
		Data Cessazione:	31/12/2999
Utente Ultima Modifica:	amadei.f	Data Ultima Modifica:	28/02/2012

Infocamere

Stato impresa CCIAA:	Nessuno	Data Cessazione REA:	
Stato Sinc. infocamere (ultimo aqq.):	Mai sincronizzata		
Numero REA:	0	Cod. Prov. REA:	
Num. REA Sede:	0	Cod. Prov. REA Sede:	




Sede Legale

Descrizione:	Sede Legale		
Provincia:	36 MODENA	Comune:	19 MARANELLO
Località:	GORZANO	Cap:	41053
Indirizzo:	VIA Vandelli	N.	552
Foglio:		Mappale:	Seleziona...
Data Inizio:	01/01/2000		
Telefono:	0536-946312	Fax:	0536-932162
Email:	atcmo2@pec.it	Tipo Settore:	Seleziona...
Tipo Unità Locale:		Codice ASL:	

Cacciatori – Ricerca






The screenshot shows the SIFA web application interface. The top navigation bar includes the SIFA logo, the text "Sistema Informativo politiche FAunistiche", the user information "Utente: rilevatore_afv (Fauna - Front Office)", and a "Logout" button. A left sidebar menu contains various navigation options, with "Cacciatori" highlighted. The main content area is titled "Ricerca Soggetti" and features a search form with the following fields: "Cognome" (with a dropdown set to "sola" and "Inizia per" set to "sola"), "Data validità" (set to "22/03/2012"), "Nome" (set to "giulio"), "Cod. Fisc.", "Provincia" (set to "0"), and "Comune" (set to "0"). Below the form are "Reset" and "Cerca >>>" buttons. The search results section shows "Trovati n° 1 soggetti." and includes checkboxes for "Create su SIAM", "Riportate da INFOCAMERE", and "Importate". A table displays the search results for a single subject:

Codice Fiscale	Nome	Indirizzo	Comune	Rif. Tel.	Email	Operazioni
SLOGLI71M25L885Y	SOLA GIULIO	V. TORRACCIA 5 , SESTOLA	SESTOLA (MO)	-		  

At the bottom of the page, the footer text reads "SIAM - Sistema Informativo Ambientale - Fauna - Front Office".

Dalla voce "Cacciatori" del menu si raggiunge la pagina di ricerca cacciatori. E' possibile inserire dei filtri per migliorare la ricerca.

-  Visualizzazione Cacciatore
-  Storia dell'Cacciatore
-  Autorizzazioni legate all'Cacciatore

Cacciatori – Visualizzazione



Sistema Informativo
politiche FAunistiche

Utente: rilevatore_afv (Fauna - Front Office) Logout

- Help
- Gestione Anagrafiche
 - Istituti
 - Unità Locali
 - Cacciatori
 - Associati
 - Distretti
 - UTG
- Ricerche
- CENSIMENTI
- CONTRASSEGNI
- MONITORAGGIO CERVI
- AMMINISTRAZIONE

Visualizza Soggetto

Cognome:	SOLA	Nome:	GIULIO
Cod. Fisc.:	SLOGLI71M25L885Y		
Data nascita:	25/08/1971	Sesso:	M
Prov. nascita:	0	Comune nascita:	0
Telefono:		Fax:	
E-mail:		Ind. internet:	
Titolo di Studio :			
Data inizio validità:	25/08/1971	Data Cessazione:	
Utente Ultima Modifica:	siamimport	Data Ultima Modifica:	17/01/2012

Residenza

Descrizione:	Residenza		
Provincia:	36 MODENA	Comune:	43 SESTOLA
Località:	VESALE	Cap:	41020
Indirizzo:	VIA TORRACCIA	N.	5
Data Inizio:	25/08/1971		
Data Aggancio Regione:	2012-01-17	Codice Regione:	0
Note:			

Annulla

Storico



Distretti/UTG Ricerca



SIFA Sistema Informativo politiche FAunistiche

Utente: rilevatore_sifa (Fauna - Front Office) Logout

Ricerca Infrastruttura

In Data: 22/03/2012 Gestito da: ATC MO2 - Ambito Territoriale di Caccia Modena 2 ASS

Provincia: 0 Comune: 0

Tipo infrastruttura: Seleziona... Seleziona...

Descrizione: Codice Sito: B

Reset Cerca >>>

Trovate n° 1 infrastrutture. Create su SIAM Importate

Tipo infrastruttura	Descrizione (Codice Sito)	Comune	Proprietari	Operazioni
DISTRETTO	Distretto B MO2 (B)		Gestore: ATC MO2 - Ambito Territoriale di Caccia Modena 2 ASS V. Vandelli, 552 - GORZANO - 41053 MAR... (continua)	

SIAM - Sistema Informativo Ambientale - Fauna - Front Office

Dalle voci "Distretti/UTG" del menu si raggiungono le pagina di ricerca relative. E' possibile inserire dei filtri per migliorare la ricerca (Ditta che gestisce l'unità territoriale, codice, descrizione..)

Visualizzazione Distretto/UTG

Distretto/UTG – Visualizzazione 1



Visualizza

Dettaglio Infrastruttura ?

Informazioni generali | Informazioni Distretti

Tipo infrastruttura:	Area	DISTRETTO	Codice:	B
Provincia:	0		Comune:	0
Località:				
Descrizione:	Distretto B MO2			

Particelle

GESTORE 1

Impresa	ATC MO2 - Ambito Territoriale di Caccia Modena 2 ASS V. Vandelli, 552 - GORZANO - 41053 MARANELLO (MO)
Data Inizio:	01/01/2000
Note:	

Annulla

Dati generici di Distretto o Utg: codice, provincia, comune, località, descrizione, Gestore

Distretto/UTG – Visualizzazione 2



Visualizza

Dettaglio Infrastruttura ?

Informazioni generali | **Informazioni Distretti**

Superficie(ha): 13464,86 Visualizza sintetico censimenti:

UTG

Codice	Denominazione	Superficie(ha)	Area protetta	Compensorio	Tipo UTG
183	Parco Sassi Roccamalatina	1467,98	S	Compensorio C2	Parco
524	-	7,05	N	Compensorio C2	Ufe/Acp
521	-	7,05	N	Compensorio C2	Ufe/Acp
522	-	7,05	N	Compensorio C2	Ufe/Acp
523	-	6,91	N	Compensorio C2	Ufe/Acp
532	Missano Rosola	324,56	N	Compensorio C2	ZAC
185	Acqua Salata	30,05	N	Compensorio C2	AFV
166	Braglie	710,72	N	Compensorio C2	Ufe/Acp
167	Rasola	473,94	N	Compensorio C2	Ufe/Acp
168	Castellaccio	623,71	N	Compensorio C2	Ufe/Acp
169	Zocca	463,59	N	Compensorio C2	Ufe/Acp
170	Monteombraro	924,24	N	Compensorio C2	Ufe/Acp
171	Monte Tortore	672,47	N	Compensorio C2	Ufe/Acp
172	Campo Landi	469,83	N	Compensorio C2	Ufe/Acp
173	Rio Chiaie	365,74	N	Compensorio C2	Ufe/Acp
174	Zocchetta	656,63	N	Compensorio C2	Ufe/Acp
175	Montanara	620,36	N	Compensorio C2	Ufe/Acp
176	Rocca Malatina	828,63	N	Compensorio C2	Ufe/Acp
177	Missano	533,17	N	Compensorio C2	Ufe/Acp
178	Gainazzo	783,26	N	Compensorio C2	Ufe/Acp
179	Guiglia	870,17	N	Compensorio C2	Ufe/Acp
180	Savignano	712,52	N	Compensorio C1	Ufe/Acp
181	Fornace	750,93	N	Compensorio C2	Ufe/Acp

Dati specifici Distretto: Superficie, Lista UTG, Sintetico dei censimenti.

Distretto/UTG– Visualizzazione 3



Visualizza

Dettaglio Infrastruttura ?

Informazioni genera | **Informazioni Utg**

Superficie(ha):	667,84	Area protetta:	No
Compensorio:	Compensorio C2	Tipo UTG:	AFV
Distretto:	Distretto G MO2	Visualizza sintetico censimenti:	

Annulla

Dati specifici UTG: superficie, Area protetta, Compensorio, Tipologia, Distretto di appartenenza, Sintetico dei Censimenti

Distretto/UTG– Sintetico dei Censimenti



UTG - La Mandria

SINTETICO CENSIMENTO (UTG - DISTRETTO)

Capriolo Cervo Cinghiale Daino

Dettaglio	Codice	2031 (Var.)	2028 (Var.)	2012 (Var.)	2011 (Var.)	2010 (Var.)	2009 (Var.)	2008 (Var.)	2001 (Var.)
Animali nati nell'anno	CL0	2 (-67%)	6 (100%)	0 (0%)	0 (-100%)	8 (100%)	0 (-100%)	5 (67%)	3
Maschi nati nell'anno precedente	M1	2 (100%)	0 (-100%)	15 (100%)	0 (-100%)	6 (100%)	0 (-100%)	7 (133%)	3
Maschi adulti (dai due anni d'età in poi)	M2	3 (-40%)	5 (-83%)	30 (100%)	0 (-100%)	6 (100%)	0 (0%)	0 (0%)	0
Femmine nate nell'anno precedente	F1	1 (100%)	0 (-100%)	15 (100%)	0 (-100%)	8 (100%)	0 (0%)	0 (-100%)	5
Femmine adulti (dai due anni d'età in poi)	F2	2 (100%)	0 (-100%)	30 (100%)	0 (-100%)	8 (100%)	0 (-100%)	2 (-67%)	6
Animali di sesso femminile la cui età non è nota	Find	1 (100%)	0 (0%)	0 (0%)	0 (-100%)	7 (100%)	0 (0%)	0 (-100%)	5
Animali di sesso maschile la cui età non è nota	Mind	0 (0%)	0 (0%)	0 (0%)	0 (-100%)	6 (100%)	0 (0%)	0 (-100%)	3
Animali di cui è nota solo la specie di appartenenza	IND	0 (0%)	0 (0%)	0 (0%)	0 (-100%)	7 (100%)	0 (0%)	0 (-100%)	12
Totale conteggio delle specie rilevate	TOT	11 (0%)	11 (-88%)	90 (5%)	86 (54%)	56 (100%)	0 (0%)	0 (-100%)	37
Totale dei maschi	M_TOT	0 (-100%)	5 (-89%)	45 (100%)	0 (-100%)	18 (100%)	0 (-100%)	7 (17%)	6
Totale delle femmine	F_TOT	0 (0%)	0 (-100%)	45 (-26%)	61 (165%)	23 (100%)	0 (-100%)	2 (-88%)	16
Totale del tipo IND	IND_TOT	0 (-100%)	6 (100%)	0 (-100%)	25 (-11%)	28 (100%)	0 (-100%)	5 (-78%)	23
Densità	Densità	1,65 (0%)	1,65 (-88%)	13,47 (109%)	6,44 (-23%)	8,38 (100%)	0 (0%)	0 (-100%)	5,54
Rapporto fra totale femmine su totale maschi	RS	0 (0%)	0 (-100%)	1 (100%)	0 (-100%)	1,28 (100%)	0 (-100%)	0,29 (-89%)	2,67
Percentuale di maschi	M_PERC	0 (-100%)	45,45 (-9%)	50 (100%)	0 (-100%)	32,14 (100%)	0 (0%)	0 (-100%)	16,22
Percentuale di femmine	F_PERC	0 (0%)	0 (-100%)	50 (41%)	35,47 (-14%)	41,07 (100%)	0 (0%)	0 (-100%)	43,24
Rapporto dei giovani rispetto alle femmine adulte	J/F	0 (0%)	0 (-100%)	1 (100%)	0 (-100%)	1,75 (100%)	0 (-100%)	3,5 (163%)	1,33
Rapporto della popolazione adulta rispetto a quella giovane	J/A	0 (0%)	0 (-100%)	2 (100%)	0 (-100%)	1 (100%)	0 (-100%)	0,29 (-62%)	0,75

Ricostruisce la storia dei Censimenti nel corso degli anni, dettagliando per specie, classificazioni e parametri di struttura di popolazione. Calcola la varianza fra anni successivi.

Monitoraggio Cervi – Ricerca



Sistema Informativo
politiche FAunistiche

Utente: rilevatore_afv (Fauna - Front Office)

Logout

- Help
- Gestione Anagrafiche
- Ricerche
- CENSIMENTI
- CONTRASSEGNI
- MONITORAGGIO CERVI**
 - Ricerca Monitoraggi
 - Nuovo Monitoraggio
- AMMINISTRAZIONE

Ricerca Monitoraggio

Data Monitoraggio da : 14/03/2012 a : 18/03/2012 nome Osservatore:

Utg: Specie: Selezionare la specie di ungulato...
Tipologia Presenza: Selezionare il tipo di presenza... Presenza: ...

Reset Cerca Nuovo Monitoraggio

13 Righe trovate

Data Monitoraggio	Nome Osservatore	Utg	Specie	Tipologia Presenza	Presenza	
15/03/2012	SOLA GIULIO	- (2)	Cervo	Bramiti	S	
15/03/2012	MASINI LUIGI	La Mandria (280)	Daino	Scortecciamenti Alimentari	S	
15/03/2012	ZUFFI ANTONIO	La Mandria (280)	Cervo	Avvistamento diretto	S	
15/03/2012	LEONI GIOVANNI	La Mandria (280)	Cervo	Avvistamento diretto	S	
15/03/2012	SOLA GIULIO	La Mandria (280)	Cervo	Stanghe	S	
15/03/2012	SOLA GIULIO	Puianello (255)	Cervo	Avvista	S	
15/03/2012	SOLA GIULIO	La Mandria (280)	Cervo	Avvist	S	
15/03/2012	SOLA GIULIO	La Mandria (280)	Cervo	Avvist	S	
15/03/2012	SOLA GIULIO	La Mandria (280)	Cervo	Avvist	S	
15/03/2012	SOLA GIULIO	La Mandria (280)	Cervo	Avvist	S	


1 2

- Visualizzazione dei dati
- Modifica dei dati
- Cancellazione dei dati



Monitoraggio Cervi



**SIFA** Sistema Informativo politiche FAunistiche

Utente: **rilevatore afv** (Fauna - Front Office) **Logout**

Monitoraggio cervi

Data Monitoraggio: 15/03/2012

Nome Osservatore: MASINI LUIGI

Tipo Rilievo: Altro

Tipo Transetto: A piedi

Tipologia Presenza: Scortecciamenti Alimentari

Presenza: Si

Utg: La Mandria (280)

Specie: Daino

Classificazioni

CL0	M1	M2	M3	F1	F2	Find	Mind	IND	TOT
	2	3			1				6

Salva Salva e Chiudi Annulla



SIAM - Sistema Informativo Ambientale - Fauna - Front Office


Dati tecnici Monitoraggio*: data, osservatore, tipo rilievo, tipo transetto, tipo presenza, presenza, utg, specie, classificazioni (compaiono solo dopo aver salvato).

Se il campo Tipo Rilievo = Transetto, allora il campo Tipo Transetto diventa obbligatorio.

Se si sceglie "Avvistamento diretto" in Tipo Presenza, allora il campo Presenza si compila da solo.

 : Calcola il totale delle classificazioni.

 : Serve per aprire una finestra che ricerca i Soggetti o le UTG. All'interno della finestra è possibile ricercare l'anagrafica in questione (vedi capitoli precedenti e scegliere  quale riportare).

 : Serve per cancellare l'anagrafica scelta dal monitoraggio

* I campi in azzurrino sono obbligatori. SIFA non salva se non vengono popolati e mostra un errore

Censimenti - Ricerca



Sistema Informativo
politiche FAunistiche

Utente: rilevatore_afv (Fauna - Front Office) **Logout**

- Help
- Gestione Anagrafiche
- Ricerche
- CENSIMENTI**
 - Ricerca Censimenti
 - Nuovo Censimento
- CONTRASPECCHI
- MONITORAGGIO CERVI
- AMMINISTRAZIONE

Ricerca Censimento

Stato:	In compilazione	Anno:	2011
Distretto:	Seleziona distretto...	Utg:	Seleziona utg...
Istituto:	Seleziona...	Specie:	Selezionare...

Reset **Cerca** Nuovo Censimento

6 censimenti trovati

Stato	Anno	Istituto	Territori	Specie	
In compilazione	2011	AFV LA MANDRIA CONS	Distretto G MO2/La Mandria	Capriolo	
In compilazione	2011	AFV LA MANDRIA CONS		Capriolo	
In compilazione	2011	AFV LA MANDRIA CONS	Distretto A MO1/Secchia	Capriolo	
In compilazione	2011	AFV LA MANDRIA CONS		Capriolo	
In compilazione	2011	AFV LA MANDRIA CONS		Capriolo	
In compilazione	2011	AFV LA MANDRIA CONS	Distretto G MO2/La Mandria	Capriolo	

- Visualizzazione dei dati
- Modifica dei dati
- Cancellazione dei dati

Censimento – Dati principali



SIFA Sistema Informativo politiche FAunistiche

Utente: rilevatore afv (Fauna - Front Office) Logout

Censimento

Anno: 2011 Istituto: AFV LA MANDRIA CONS

Specie: Capriolo Stato: In compilazione

Dettagli per zona

1 censimenti trovati

Distretto	Utg	CLD	M1	M2	F1	F2	Find	Mind	IND	TOT	
Distretto G MO2	La Mandria										

* E necessario procedere al salvataggio prima di poter aggiungere i dettagli del censimento relativi alla zona.

Salva Salva e Chiudi **Presenta censimento** Annulla

SIAM - Sistema Informativo Ambientale - Fauna - Front Office

Dati principali Censimento*: anno, Istituto che presenta, specie. Lo stato serve per indicare a che punto si trova il censimento. Si può modificare un censimento solo finchè si trova nello stato "In compilazione". Finito il censimento lo si deve "Presentare" al tecnico ATC/AFV che lo controllerà per inviarlo a sua volta alla Provincia.

: Serve per aggiungere i dettagli. Apre la finestra descritta nella scheda successiva.

* I campi in azzurrino sono obbligatori. SIFA non salva se non vengono popolati e mostra un errore

Censimento – Dati di dettaglio



Modifica

Censimento

Censimento
Anno: 2011
Specie: Capriolo
Istituto: AFV LA MANDRIA CONS

Territorio
Distretto: Seleziona ...
Utg: La Mandria (280)
Densità Reale (capi/kmq): 0
Densità Obiettivo (capi/kmq):

Classificazione	Prima uscita	Seconda uscita	Terza uscita	Quarta uscita	Dato validato
CL0					
M1					
M2					
F1					
F2					
Find					
Mind					
IND					
TOT					

Salva

Salva e Chiudi

Annulla

Dati dettaglio: riepilogo dei dati principali, distretto, utg, densità reale (calcolata automaticamente se presente il totale del Dato validato), densità obiettivo (se presente, riporta quella dell'anno precedente), dati delle 4 uscite divise per classificazioni, dato validato.

Consente di calcolare automaticamente i totali

Consente di scegliere il miglior dato (2 criteri: o migliore uscita, o migliore classificazione fra le uscite)

Contrassegni - Ricerca



Sistema Informativo
politiche FAunistiche

Utente: rilevatore afv (Fauna - Front Office)

Logout

- Help
- Gestione Anagrafiche
- Ricerche
- CENSIMENTI
- CONTRASSEGNI**
- Gestione Contrassegni
- MONITORAGGIO CERVI
- AMMINISTRAZIONE

Ricerca Contrassegni

Anno:	<input type="text"/>	Numero:	<input type="text" value="109"/>
Stato:	<input type="text" value="..."/>	Tipo:	<input type="text" value="..."/>
Specie:	<input type="text" value="Selezionare..."/>		

3 Contrassegni Trovati

Numero	Anno	Stato	Tipo	Distretto / Utg	Specie	
109	2012	Rilasciato	Selezione	Distretto A MO2 / Bertocchi	Daino	
109	2012	Autorizzato	Collettiva	Distretto A MO2	Cinghiale	
109	2012	Autorizzato	Controllo			

1

- Visualizzazione dei dati
- Modifica dei dati

Contrassegni – Dati Generici



SIFA Sistema Informativo politiche FAunistiche

Utente: rilevatore afv (Fauna - Front Office) Logout

Contrassegno

Dettaglio contrassegno

Anno:	2012
Numero:	109
Tipo:	Selezione
Stato:	Rilasciato

Specie e zona

Specie:	Daino	Distretto:	Distretto A MO2
Classificazione:	CL0	Utg:	Bertocchi (161)
Data rilascio:		Atto aut. al prelievo:	Atto: AUTORIZZAZIONE AL PRELIEVO N.Det.ON.Prot.9999Data:02/03/2012

Assegnato a +

Non sono presente componenti per questa squadra

Dati generici Contrassegno: anno, numero, tipologia di caccia, stato.

Dati autorizzativi: specie, classificazione, distretto e utg, estremi dell'autorizzazione che ha generato i contrassegni, data di rilascio.

Dati di assegnazione: cacciatore o squadra assegnata.

Rilevatori e censitori non hanno i diritti per poter modificare questi dati. Devono attenersi solamente all'inserimento dei dati relativi al controllo e all'animale.

* I campi in azzurrino sono obbligatori. SIFA non salva se non vengono popolati e mostra un errore



Contrassegni – Controllo

Controllo	
Data controllo:	<input type="text" value="21/03/2012"/>
Specie:	<input type="text" value="Capriolo"/>
Classificazione:	<input type="text" value="F1"/>
Distretto:	<input type="text" value="Distretto A"/>
Utg:	<input type="text" value="Bertocchi (161)"/>
Cacciatore:	<input type="text" value="Saponi Riccardo"/>
Data abbattimento:	<input type="text"/>
Competenza Provinciale	
Consegnato:	<input type="text" value="No"/>
Controllo:	<input type="text" value="No"/>
Competenza polizia:	<input type="text" value="No"/>
Errore:	<input type="text" value="No"/>
Note:	<input type="text"/>

Animale	
Sesso:	<input type="text" value="Maschio"/>
N. feti:	<input type="text"/>
Peso pieno:	<input type="text"/>
Peso evisc.:	<input type="text"/>
Piede:	<input type="text"/>
Circ. collo:	<input type="text"/>
Trofeo	
Lun. stanga dx:	<input type="text"/>
Lun. stanga sx:	<input type="text"/>
Ocul destra:	<input type="text"/>
Ocul sinistra:	<input type="text"/>
Lun. pala dx:	<input type="text"/>
Lun. pala sx:	<input type="text"/>
Circ. rosa dx:	<input type="text"/>
Circ. rosa sx:	<input type="text"/>
Circ. inf.:	<input type="text"/>
Circ. sup.:	<input type="text"/>
N. punte dx:	<input type="text"/>
N. punte sx:	<input type="text"/>
Note:	<input type="text"/>

Dati del controllo: dettagli dell'animale abbattuto, dove è stato abbattuto, da chi è stato abbattuto, eventuali note.

Dati dell'animale: dati biometrici dell'animale.

Una volta effettuato il controllo il rilevatore dovrà premere il pulsante "Invia controllo" che pone il contrassegno nello stato "Utilizzato". Se non viene effettuata questa operazione all'interno del SIFA l'animale non verrà considerato abbattuto.

* I campi in azzurrino sono obbligatori. SIFA non salva se non vengono popolati e mostra un errore